

INSTITUTO GEOGRÁFICO Y ESTADÍSTICO.

130  
25

33

TRABAJOS TOPOGRÁFICOS.

205627

Bosquejos planimétricos mandados formar por la ley de 24 de agosto y el Real decreto de 29 de diciembre de 1896.



Provincia.

*Badajoz*

Término municipal.

*Polígono de Casas de Don Pedro enclavado en Puebla de Alcocer.*

*Polígono núm. D. 1.<sup>a</sup> Brigada. "Mauduella", pertenencia de Casas de Don Pedro enclavado en Puebla de Alcocer.*

Itinerarios con brújula.


Cuaderno núm. *único*

Brújula del Instituto, sistema Izquierdo núm. *264*

cuya declinación es de *16° 0'*

Observador: D. *Pamiro Gómez de Salazar*

ÍNDICE.

NÚMERO DE LOS ITINERARIOS.	FOLIOS.	NÚMERO DE LOS ITINERARIOS.	FOLIOS.	NÚMERO DE LOS ITINERARIOS.	FOLIOS.
Una única it. del polígono de la "Manchuela" de Casas de Don Pedro	2 al 3				
<p>G.<sup>o</sup> de Salazar</p> 					


Notas.

Croquis.

4

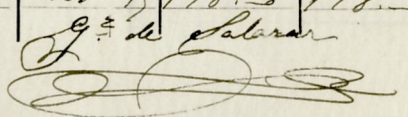
Nota. Las distancias se han tomado con estadía colocándola siempre en posición vertical. No se han tomado ángulos centales, porque no afectan á las distancias para la construcción. Los valores consignados en la casilla "Distancias, Metros" son los de las lecturas hechas en la estadía

G.<sup>o</sup> de Salazar




Estaciones	Puntos observados.	Rumbos.		Lecturas en la Estadia.	Distancias. Metros.		
		N.	S.				
<p><b>Poligono de la Manchueta de Casas de Don Pedro</b></p> <p><i>Itinerario único</i></p> <p>Comienza en el punto 22 entera E pintada del itinerario al: 4 de límites que determina el común a los terminos municipales de Puebla de Meacer y de Casas de Don Pedro en el poligono enclavado en el primero y perteneciente a este último denominado "Manchueta" y termina en el punto 59 con el 17 pintada del mismo itinerario y límite</p> <p>Determina el camino de Navarillas de Puebla a Casas de Don Pedro</p> <p><i>Camino de Navarilla</i></p>							
22	1	250	15	70	15	109.00	
1	22 del 4 de I. entera E pintada	70	15	250	15	109.00	109.00
1	2	248	0	68	0	126.00	
2	1	68	0	248	0	126.00	126.00
2	2	244	30	64	20	45.00	
2	2	64	20	244	20	45.00	45.00
2	4	264	11	84	15	112.00	
4	3	84	15	264	15	112.00	112.00
4	5	262	20	82	20	122.00	
5	4	82	20	262	20	122.00	122.00
5	6	260	15	80	15	178.00	
6	5	80	15	260	15	178.00	178.00

*J. de Salazar*




Notas.

Croquis. (2)



*J. de Salazar*



Estaciones	Puntos observados.	Rumbos.		Lecturas en la Estadia.	Distancias. — Metros.		
		N.	S.				
6	7	259	15	79	15	78.~	
7	6	79	15	259	15	78.~	78.~
7	8	241	15	61	15	161.~	
8	7	61	15	241	15	161.~	161.~
8	9	241	45	61	45	156.~	
9	8	61	45	241	45	156.~	156.~
9	10 estaca E pintada	220	45	40	45	92.~	
10	9	40	45	220	45	92.~	92.~
10	11	246	45	66	45	105.~	
11	10 estaca E pintada	66	45	246	45	105.~	105.~
11	12	249	15	69	15	142.~	
12	11	69	15	249	15	142.~	142.~
12	13	267	15	87	15	200.~	
12	12	87	15	267	15	200.~	200.~
13	14	261	20	81	20	119.~	
14	13	81	20	261	20	119.~	119.~
14	15 = 59 del 4 de I. usual o pintada	259	45	79	45	68.~	
15	14	79	45	259	45	68.~	68.~
88	15 = 59 usual o pintada del it <sup>o</sup> al. 4 de límite que determina el com <sup>o</sup> e los términos municipales de Puebla de Alcocer y de Casas de Don Pedro en el polígono enclavado a el primero y perteneciente a el último denominado "Manchuela"						

J. de Salazar

Notas.

Croquis. 3

Puebla de Alcocer 20 de abril de 1898

El Topógrafo 3<sup>o</sup>

Ramiro Jiménez de Salazar

[Signature]

Pue -

